










### ZEICHENERKLÄRUNG :

#### FESTSETZUNGEN

-  WA Allgemeines Wohngebiet
-  Baugrenzen
-  Straßenbegrenzungslinie
-  Garagen
-  III 3-geschoßig als Höchstgrenze
-  Als Grünflächen anzulegende Flächen der Baugrundstücke

#### HINWEISE


-  Vorhandene Bebauung
-  Kinderspielplatz
-  2323 Flurstücksnummern

M 1:1000

### BEBAUUNGSPLANZEICHNUNG

ZUR 1. ÄNDERUNG DES RECHTSKRÄFTIGEN BEBAUUNGSPLAN NR.85 VOM 9.NOV 1971 FÜR DAS GRUNDSTÜCK FL.NR 2300 DER GEMARKUNG NÖRDLINGEN

NÖRDLINGEN 16. AUG. 1973  
STADT NÖRDLINGEN  
I.A. *Dimmario*  
STADTBAUMEISTER


 Gemäß § 11 BBauG Nr. 23-1-74  
 420-XX 46174  
 11.3.74  
 Regierung von Schwaben  
 I.A. *J. Müller*