

















# ZEICHENERKLÄRUNG

## A) für die Festsetzung

-  GRENZE DES RÄUMLICHEN GELTUNGSBEREICHES DES BEBAUUNGSPLANES NR. 102
-  VERKEHRSFLÄCHENBEGRENZUNGSLINIE
-  BAULINIE
-  BAUGRENZE
-  G FLÄCHEN FÜR GARAGEN
-  WA ALLGEMEINE WOHNGEBIETE
-  ÖFFENTLICHE VERKEHRSFLÄCHEN
-  SD 35° FIRSTRICHTUNG DER GEBÄUDE  
SATTELDACH 35° NEIGUNG
-  ÖFFENTLICHER KINDERSPIELPLATZ
-  ÖFFENTLICHE GEHWEGE
-  I ERDGESCHOSS
-  II ERDGESCHOSS + 1 OBERGESCHOSS HOCHSTGRENZE
-  II ERDGESCHOSS + 1 OBERGESCHOSS ZWINGEND
-  7.5 BREITE DER WEGE, STRASSEN UND VORGARTENFLÄCHE
-  FLÄCHEN FÜR VERSORGENSANLAGEN  
UMFORMERSTATION

## B) für die Hinweise

-  48° VORHANDENE WOHNGEBÄUDE
-  VORHANDENE NEBENGEBAUDE
-  GEPLANTE GEBÄUDE
-  BESTEHENDE GRUNDSTÜCKSGRENZEN
-  VORSCHLAG FÜR DIE TEILUNG DER GRUNDSTÜCKE
-  ABWASSERKANAL
-  S= 345/678 KANALSÖHLE
-  2345/6 FLURSTÜCKSNUMMERN
-  FREILEITUNG



DIE STADT NÖRDLINGEN HAT AM 11. AUG. 1966 DIE AUFSTELLUNG DES BEBAUUNGSPLANES BESCHLOSSEN.  
DER ENTWURF DIESES BEBAUUNGSPLANES HAT ÜBER DIE DAUER EINES MONATS VOM 19. 8. 68 BIS EINSCHLIESSLICH 18. 3. 69 ÖFFENTLICH AUFGELEGEN. ORT UND ZEIT DER ÖFFENTLICHEN AUSLEGUNG SIND AM 9. 8. 68 ORTSÜBLICH BEKANT GEMACHT WORDEN.

NÖRDLINGEN DEN 14. 10. 1968  
STADT NÖRDLINGEN  
*S. Kessler*  
OBERBÜRGERMEISTER

DIE STADT NÖRDLINGEN HAT DIESEN BEBAUUNGSPLAN MIT BESCHLUSS VOM 3. 10. 68 GEM. § 10 BBauG AUFGESTELLT.

NÖRDLINGEN DEN 14. 10. 1968  
*S. Kessler*  
OBERBÜRGERMEISTER

DIE REGIERUNG VON SCHWABEN HAT DIESEN BEBAUUNGSPLAN MIT ENTSCHESS VOM 30. 1. 1969 NR. XX 1664/67 GENEHMIGT.  
DER BEBAUUNGSPLAN HAT VOM 2. 7. 69 BIS 2. 8. 69 ÖFFENTLICH AUFGELEGEN. DIE GENEHMIGUNG SOWIE ORT UND ZEIT SEINER ÖFFENTLICHEN AUFLAGE WURDEN IM GEMEINSAMEN AMTSBLATT FÜR DEN LANDKREIS UND DIE STADT NÖRDLINGEN VOM 18. 7. 69 NR. 29 BEKANTGEMACHT.  
DER BEBAUUNGSPLAN WURDE MIT DEM TAGE DER BEKANTMACHUNG GEM. § 12 BBauG AM 18. 7. 69 RECHTSKRÄFTIG.

NÖRDLINGEN DEN 22. 8. 1969  
*Stroh*  
2. OBERBÜRGERMEISTER

Genehmigt gemäß § 11 BBauG mit  
RE vom 30. 1. 1969 Nr. XX 1664/67

Ansb., 11. Juli 1969  
Regierung von Schwaben  
I. A.  
*Thiele*  
Regierungsbaudirektor

# BEBAUUNGSPLAN NR. 102

BAUGEBIET WENDINGER STR. — BUCHENWEG — REUTHEWEG — HOFER STR.

Der Stadt NÖRDLINGEN  
Gemarkung Nördlingen

M. = 1:1000

PLANFERTIGER Stadtbauamt Nördlingen NÖRDLINGEN DEN 15. MAI 1968

*Exler*  
STÄDTBÄUMEISTER

- 1. ÄNDERUNG
- 2. ÄNDERUNG